

**РАЗРЕШЕНИЕ
НА ВВОД ОБЪЕКТА В ЭКСПЛУАТАЦИЮ**

стр. 1



1000046836970716

Раздел 1. Реквизиты разрешения на ввод объекта в эксплуатацию	
1.1. Дата разрешения на ввод объекта в эксплуатацию:	07.12.2023
1.2. Номер разрешения на ввод объекта в эксплуатацию:	86-10-42-2023
1.3. Наименование органа (организации):	Администрация города Сургута Ханты - Мансийский автономный округ-Югра
1.4. Дата внесения изменений или исправлений:	
Раздел 2. Информация о застройщике	
2.1. Сведения о физическом лице или индивидуальном предпринимателе:	
2.1.1. Фамилия:	
2.1.2. Имя:	
2.1.3. Отчество:	
2.1.4. ИНН:	
2.1.5. ОГРНИП:	
2.2. Сведения о юридическом лице:	
2.2.1. Полное наименование:	Общество с ограниченной ответственностью «Специализированный застройщик «Столица»
2.2.2. ИНН:	7452143582
2.2.3. ОГРН:	1177456075367
Раздел 3. Информация об объекте капитального строительства	
3.1. Наименование объекта капитального строительства (этапа) в соответствии с проектной документацией:	«Жилой дом №8 в микрорайоне 31Б г. Сургут, 1 этап строительства»
3.2. Вид выполненных работ в отношении объекта капитального строительства:	Строительство
3.3. Адрес (местоположение) объекта капитального строительства	
3.3.1. Субъект Российской Федерации:	Ханты-Мансийский автономный округ - Югра



1000046836970716

3.3.2. Муниципальный район, муниципальный округ, городской округ или внутригородская территория (для городов федерального значения) в составе субъекта Российской Федерации, федеральная территория:	Муниципальное образование городской округ Сургут
3.3.3. Городское или сельское поселение в составе муниципального района (для муниципального района) или внутригородского района городского округа (за исключением зданий, строений, сооружений, расположенных на федеральных территориях):	
3.3.4. Тип и наименование населенного пункта:	город Сургут
3.3.5. Наименование элемента планировочной структуры:	Микрорайон 31Б
3.3.6. Наименование элемента улично-дорожной сети:	ул Университетская
3.3.7. Тип и номер здания (сооружения):	Дом, 45/2
Раздел 4. Информация о земельном участке	
4.1. Кадастровый номер земельного участка (земельных участков), в границах которого (которых) расположен объект капитального строительства:	86:10:0101250:2050
Раздел 5. Сведения о разрешении на строительство, на основании которого осуществлялось строительство, реконструкция объекта капитального строительства	
5.1. Дата разрешения на строительство:	28.12.2022
5.2. Номер разрешения на строительство:	86-ru86310000-97-2022
5.3. Наименование органа (организации), выдавшего разрешение на строительство:	Администрация города Сургута Ханты - Мансийский автономный округ-Югра
Раздел 6. Фактические показатели объекта капитального строительства и сведения о техническом плане	
6. Наименование объекта капитального строительства, предусмотренного проектной документацией:	«Жилой дом № 8 в микрорайоне 31 Б г. Сургут, 1 этап строительства»
6.1. Вид объекта капитального строительства:	Здание
6.2. Назначение объекта:	Многоквартирный дом
6.3. Кадастровый номер реконструированного объекта капитального строительства:	
6.4. Площадь застройки (кв. м):	914,10
6.4.1. Площадь застройки части объекта капитального строительства (кв. м):	0,00
6.5. Площадь (кв. м):	7670,00
6.5.1. Площадь части объекта капитального строительства (кв. м):	0,00
6.6. Площадь нежилых помещений (кв. м):	0,00




6.7. Общая площадь жилых помещений (с учетом балконов, лоджий, веранд и террас) (кв. м):	5906,50
-общая площадь жилых помещений (с учетом лоджий с понижающим коэффициентом) (кв. м)	5413,30
6.7.1. Общая площадь жилых помещений (за исключением балконов, лоджий, веранд и террас) (кв. м):	5139,10
6.8. Количество помещений (штук):	0
6.9. Количество нежилых помещений (штук):	0
6.10. Количество жилых помещений (штук)/общая площадь жилых помещений (кв. м):	188 / 5139,10
6.11. в том числе квартир (штук):	188 / 5139,10
1-комнатные	125 / 2825,60
2-комнатные	62 / 2247,10
3-комнатные	1 / 66,40
6.12. Количество машино-мест (штук):	0
6.13. Количество этажей:	10
6.14. в том числе, количество подземных этажей:	1
6.15. Вместимость (человек):	0
6.16. Высота (м):	0,00
6.17. Класс энергетической эффективности (при наличии):	A+
6.18. Иные показатели:	
Общая площадь нежилых помещений, в том числе площадь общего имущества в многоквартирном доме общего пользования (кв. м)	1775,60
Строительный объем здания (куб. м):	27198,00
-надземная часть	25236,00
-подземная часть	1962,00
Лифты (штук)	3
Сети инженерного обеспечения, протяженность (трасса/трубопровод), кабель):	
Сети электроснабжения на наружное освещение (м)	59,00
Сети электроснабжения 0,4 кВ от наружной стены дома до ТП-875 (м)	174,00
Сети теплоснабжения от наружной стены дома до камеры ТК-5 суц (м)	45,00
Сети дренажа по периметру дома и до колодца К суц1 (м)	154,00

Сети дождевой канализации от колодца К-13 до К-1 и К сущ (м)	312,00
Сети водопровода от наружной стены дома до камеры ТК-5 сущ (м)	22,00
Сети бытовой канализации от колодца К1-1 до К1-13 и ККсущ (м)	244,00
Сети бытовой канализации на выпуски от наружной стены дома до первого колодца (без самих колодцев) (м)	21,00
6.19. Дата подготовки технического плана:	
Здание	17.11.2023
Сооружение коммунального хозяйства - Сети электроснабжения на наружное освещение	28.11.2023
Сооружение коммунального хозяйства - Сети электроснабжения 0,4 кВ от наружной стены дома до ТП-875	28.11.2023
Сооружение коммунального хозяйства - Сети теплоснабжения от наружной стены дома до камеры ТК-5 сущ	28.11.2023
Сооружение коммунального хозяйства - Сети дренажа по периметру дома и до колодца К сущ1	28.11.2023
Сооружение канализации - Сети дождевой канализации от колодца К-13 до К-1 и К сущ	28.11.2023
Сооружение коммунального хозяйства - Сети водопровода от наружной стены дома до камеры ТК-5 сущ	28.11.2023
Сооружение канализации - Сети бытовой канализации от колодца К1-1 до К1-13 и ККсущ	28.11.2023
Сооружения канализации - Сети бытовой канализации на выпуски от наружной стены дома до первого колодца (без самих колодцев)	28.11.2023
6.20. Страховой номер индивидуального лицевого счета кадастрового инженера, подготовившего технический план:	
Здание	05350380329
Сооружение коммунального хозяйства - Сети электроснабжения на наружное освещение	019-836-030-63
Сооружение коммунального хозяйства - Сети электроснабжения 0,4 кВ от наружной стены дома до ТП-875	019-836-030-63
Сооружение коммунального хозяйства - Сети теплоснабжения от наружной стены дома до камеры ТК-5 сущ	019-836-030-63

Сооружение коммунального хозяйства - Сети дренажа по периметру дома и до колодца К сущ1	019-836-030-63
Сооружение канализации - Сети дождевой канализации от колодца К-13 до К-1 и К сущ	019-836-030-63
Сооружение коммунального хозяйства -Сети водопровода от наружной стены дома до камеры ТК-5 сущ	019-836-030-63
Сооружение канализации - Сети бытовой канализации от колодца К1-1 до К1-13 и ККсущ	019-836-030-63
Сооружения канализации - Сети бытовой канализации на выпуски от наружной стены дома до первого колодца (без самих колодцев)	019-836-030-63

 Заместитель Главы города должность уполномоченного лица органа (организации) осуществляющего выдачу разрешения на строительство	 подпись	В. А. Шаров
		инициалы, фамилия

М.П.

Директор ДАиГ	Коновалов Александр Юрьевич +7 (3462) 52-82-43	
Заместитель директора ДАиГ	Кайзер Борис Владимирович +7 (3462) 52-82-43	
И.о. начальника отдела МРГД ДАиГ	Корнеев Павел Васильевич +7 (3462) 52-82-51	
главный специалист отдела МРГД ДАиГ	Смирнова Екатерина Владимировна +7 (3462) 52-82-73	